



Министерство культуры Красноярского края
Красноярская краевая детская библиотека
Отдел обслуживания читателей-детей 11-16 лет

Красноярский край - центр России

Краеведческий квиз для читателей – детей
13-15 лет

**Красноярск
2022**

Составитель:

Г.А. Нагорнова, ведущий библиотекарь отдела обслуживания читателей-детей 11-16 лет
Красноярской краевой детской библиотеки

Редактор:

О.С. Козлова, редактор отдела методического обеспечения и инновационной деятельности библиотек
Красноярской краевой детской библиотеки

Компьютерная верстка:

Р.К. Блинова, ведущий методист отдела методического обеспечения и инновационной деятельности библиотек
Красноярской краевой детской библиотеки

Ответственный за выпуск:

Т.Н. Буравцова, директор
Красноярской краевой детской библиотеки

Красноярский край был образован 7 декабря 1934 года и является вторым по величине в России.

На территории края расположены Таймырский (Долгано-Ненецкий) и Эвенкийский автономный округа, 42 района, 24 города.

Красноярский край занимает центр азиатской части России. От берегов Северного Ледовитого океана на севере до Саянских гор на юге край протянулся почти на 3 тысячи километров. Самая северная точка – мыс Челюскина – является самой северной точкой России и азиатского материка.

С юга на север по территории края протекает одна из крупнейших рек мира – Енисей. Общая численность озёр в крае составляет 323 тысячи. Важнейшие природные богатства края – хвойные леса, гидроэнергия, нефть, газ, уголь, железные руды, нерудные материалы. Но не только лесом, рыбой, наземными и подземными ресурсами, таёжным зверем и птицей богат Красноярский край. Главное богатство Красноярья – это люди.

Интеллектуальная игра-квиз «Красноярский Край - центр России» для читателей 13-15 лет.

Квиз (от англ. *quiz*) – это командная игра, в ходе которой участники отвечают на вопросы из разных тем. В русском языке аналогом этого слова является всем знакомая «викторина», хотя в последнее время всё чаще употребляют именно «квиз».

Задача игроков – продемонстрировать свою логику, внимательность и эрудицию. Команд в квизе может быть сколько угодно, но не меньше двух.

Ведущий озвучивает вопросы (*вопросы к квизу представлены в презентации*). Участники также могут их прочесть на экране. На обдумывание каждого вопроса даётся 1 минута (*для отсчёта времени запускается таймер*).

Для 4, 5 и 7 раунда задания не демонстрируются на экране. На столе у каждой команды есть бланки, в которые они вносят свои ответы. После завершения каждого раунда бланки сдаются жюри. Убедившись, что все бланки сданы, ведущий зачитывает правильные ответы, которые также представлены на слайде. Баллы, полученные командами, демонстрируются после каждого раунда. Побеждает команда, набравшая наибольшее количество баллов.

Необходимое оборудование для проведения квиза:

- компьютер;
- аудиоколонки;
- мультимедийный проектор;
- экран;
- столы и стулья в зависимости от количества команд и участников;
- бланки для игроков (приложение 1);
- бланки для жюри (приложение 2).

Пикче-раунд

На экране слайд с фотографиями, задача команд узнать, что на них. За каждый правильный ответ начисляется 1 балл.

<p>Национальный парк</p>  <p>1</p> <p>Источник изображения: https://kras-stolby.ru/</p>	<p>Музей</p>  <p>2</p> <p>Источник изображения: https://a.d-cd.net/f6bdc7es-1920.jpg</p>	<p>Картина</p>  <p>3</p> <p>Источник изображения: https://finbahn.com/wp-content/uploads/2021/01/33.jpg</p>
<p>Объект</p>  <p>4</p> <p>Источник изображения: https://posibiri.ru/wp-content/uploads/2015/07/Красноярская-ГЭС.jpg</p>	<p>Природное явление</p>  <p>5</p> <p>Источник изображения: https://info.sibnet.ru/ni/569/569711x630x0_1600138633.jpg</p>	<p>Природный парк</p>  <p>6</p> <p>Источник изображения: https://ergaki-park.ru/media/</p>

Правильные ответы:

1. Национальный парк «Красноярские Столбы»
2. Краеведческий комплекс «Музей вечной мерзлоты»
3. Картина «Взятие снежного городка»
4. Красноярская ГЭС
5. Северное Сияние
6. Природный парк «Ергаки»

Раунд 1

«География Красноярского края»

Раунд состоит из 5 вопросов. На экране представлены 4 варианта ответов. Участникам необходимо выбрать один правильный ответ. Командам на обсуждение каждого вопроса дается 1 минута. За каждый правильный ответ начисляется 1 балл. Вы готовы? Внимание на экран.

Из четырёх предложенных вариантов необходимо выбрать правильный ответ.

Вопрос 1. Какое из перечисленных озёр относится к озерам Красноярского края?

1. Байкал
2. Валдай
3. Телецкое
4. Инголь



Источник фото:

<https://must-see.top/ozera-krasnoyarskogo-kraya/>

Озеро Инголь называют «Сибирской Рицей». Площадь 4,18 км². Озеро окружено горами и славится прозрачностью воды, которая ничуть не мутнеет даже в летний период. В воде повышено содержание серебра, отсюда и перевод названия – «здоровая вода». В северной части озера бьёт Святой ключ. Купание в Инголе помогает бороться с ревматизмом и воспалительными заболеваниями.

Вопрос 2. Как называется самая северная часть суши не только Красноярского края, России, но и Азии?

1. Мыс Желания
2. Мыс Анива
3. Мыс Чаплина
4. Мыс Челюскина



Источник фото:

https://soo.yaplakal.com/pics/pics_original/7/3/4/9086437.jpg

Мыс Челюскин — самая северная точка России и материка Евразия. Расположен на севере полуострова Таймыр в Таймырском Долгано-Ненецком

муниципальном районе Красноярского края. Расстояние от мыса Челюскин до Северного полюса — 1360 км.

Самая северная оконечность России была впервые достигнута участником Второй Камчатской экспедиции штурманом Семёном Ивановичем Челюскиным 20 мая 1742 года.

Вопрос 3. Какие моря омывают берега Красноярского края на севере?

1. Баренцево море и Карское море
2. Море Лаптевых и Карское море
3. Море Лаптевых и Охотское море
4. Северное море и Берингово море

На севере край омывается водами двух морей Северного Ледовитого океана — Карским морем и морем Лаптевых.

Вопрос 4. Какова протяжённость Красноярского края с севера на юг, от берегов Ледовитого океана до хребтов Западного и Восточного Саяна?

1. 2300 км
2. около 3000 км
3. более 3180 км
4. 1250 км

Красноярский край расположен в Центральной и Восточной Сибири. Занимает 14 % территории России. Он протянулся почти на 3000 км с севера на юг, а максимальная ширина с запада на восток равна 1250 км.

Вопрос 5. Какая из рек является левым притоком Енисея?

1. Кебеж
2. Мана
3. Дубчес
4. Ангара

Река Дубчес левый приток Енисея. Длина реки - 433 км, площадь водосборного бассейна - 15 300 км². Берёт начало и течёт среди болот восточной окраины Западно-Сибирской равнины.

Правильные ответы:

1 – 4; 2 – 4; 3 – 2; 4 – 2; 5 – 3.

Раунд 2.

«Геральдика Красноярского края»

Геральдика – захватывающая и интересная наука. Собственные гербы есть у всех городов, у многих районов и сёл. При этом далеко не всегда удается понять с первого взгляда, что означают изображённые на них символы.

При составлении герба учитываются многие факторы – главный символ региона должен быть уникальным, а все его элементы должны передавать дух истории территории, соответствовать геральдическим канонам.

На экране гербы городов Красноярского края.

Соотнесите названия городов Красноярского края и гербы, им принадлежащие. За каждый правильный ответ начисляется 1 балл.

1. Бородино
2. Зеленогорск
3. Енисейск
4. Лесосибирск
5. Норильск

				
А	Б	В	Г	Д

Источник фото: <http://my.krskstate.ru/docs/heraldika/>

Правильные ответы: 1 – А; 2 – Д; 3 – Б; 4 – В; 5 – Г.

Бородино



На гербе города золотой лев, возникающий из горы угля, символизирует огромную роль Бородинского угледобывающего комплекса для обеспечения энергетики края и всей страны. Золото — символ богатства, стабильности, уважения и интеллекта. Красный цвет поля — символ тепла, силы, мужества, труда и красоты, усиливает символику герба, подчеркивая молодость и красоту города, направленность его развития в будущее. Гора черного угля в основании герба — это фундамент, на котором основано процветание города. Черный цвет — символ мудрости, скромности, вечности бытия.

Зеленогорск



За основу композиции герба положена идея «Зеленогорск — город атомщиков». Вся история города неразрывно связана с развитием ядерного производственного комплекса, атомного машиностроения, производством оружейного плутония, изотопов, разделительного уранового производства.

Енисейск



Енисейск находился в местах плодородных, богатых зверем, рыбой, железом, в самом центре важных водных путей. Благодаря своему географическому положению город стал быстро развиваться как административный и экономический центр Восточной Сибири. Сюда

съезжались купцы со всей России за сибирским богатством — пушниной.

Лесосибирск



Лесосибирск является центром деревообрабатывающей и лесохимической промышленности. Два соболя на горностаевом поле символизируют Сибирь. В геральдике горностай — символ власти и благородства. Золото — символ прочности, богатства, величия, интеллекта. Зеленый цвет — цвет природы, весны, надежды, плодородия. Червлёный (красный) — символ труда, мужества, силы и красоты.

Норильск



Бородка ключа в виде литеры «Н» означает начальную букву в названии города. Три кольца символизируют химические элементы меди, никеля и кобальта — основных природных богатств Норильского района.

Раунд 3.

«Коренные народы Красноярского края»

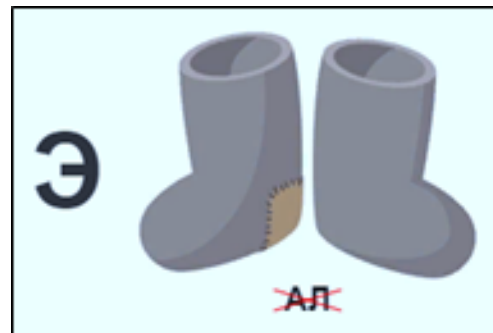
Вы, конечно, знаете, что исторически сложилось так, что Красноярский край стал многонациональным регионом. На территории края проживают представители более 150 национальностей: русские и украинцы, татары и чуваша, немцы, поляки, белорусы, армяне, киргизы, азербайджанцы, узбеки, грузины, молдаване, эстонцы, латыши и др. Наряду с представителями многих наций в регионе проживают и представители коренных малочисленных народов Севера — долгане, эвенки, ненцы, якуты, кеты, нганасаны, селькупы, энцы. Все народы Красноярского края имеют свои исторически сложившиеся традиции,

обычай и национальные праздники. Но, несмотря на это многообразие, мы являемся единым целым.

Необходимо разгадать слово, зашифрованное в ребусе. За каждый правильный ответ начисляется 1 балл.



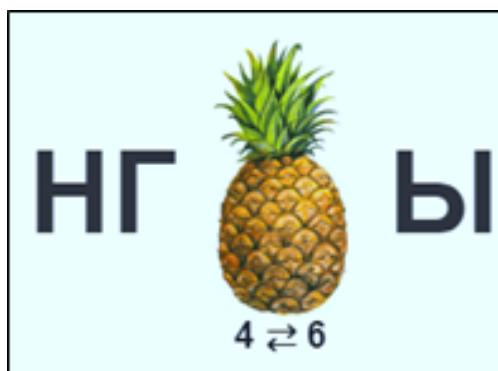
1



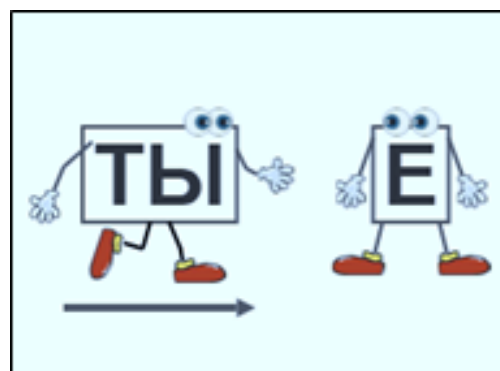
2



3



4



5

Правильные ответы:

1. Долганы
2. Эвенки
3. Селькупы
4. Нганасаны
5. Кеты

Раунд 4. «Слова далёкие и близкие»

Есть такая восточная мудрость: «Когда идёшь вперёд, не забывай оглядываться назад, чтобы не потерять ориентир». В недавнем прошлом в обиходе сибиряков были слова, которые не везде и не от каждого можно было услышать. Русские люди, пришедшие на берега Енисея, жили рядом с коренными народами. Шло время, и наш край, став местом каторги и ссылки, вбирал в себя людей самых разных национальностей, нёсших к нам свою культуру. Когда народы сотни лет живут рядом друг с другом, их языки контактируют, начинается их взаимное влияние.

Были у сибиряков и слова, возникшие здесь – это было обусловлено их традиционными занятиями и бытом. Происхождение этих слов - загадка для нас. Разгадывая эти слова-загадки, мы находим путь к истокам нашей культуры. Соотнесите сибирские слова и их значения. За каждый правильный ответ начисляется 1 балл.

1	Ишимы	А	Глубокие рытвины с наледью на санной дороге
2	Зажоры	Б	Мелкие камни, крошка, полученные из измельчённых речных камней
3	Забереги	В	Грубые холщовые штаны

4	Дресва	Г	Незамёрзшие места по берегам рек в начале зимы
5	Чембары	Д	Кожаная обувь с пришитыми суконными голенищами и вязками для фиксирования вокруг голени и под коленом

Правильные ответы: 1 - Д; 2- А; 3 - Г; 4 - Б; 5 - В.

Раунд 5.

«Этнохоронимы Красноярского края»

Место жительства сменить можно, а место рождения нельзя, графа в паспорте будет содержать этнохороним. Этнохороним – это слово греческого происхождения, сочетающее в себе корни слов, которые обозначают «народ», «местность» и «имя». Этникон – наименование всех людей, проживающих в каком-либо территориальном образовании. В русском языке есть закономерности образования этнохоронимов. В определении любого этнохоронима большую роль играет благозвучность.

Вместо знака вопроса укажите, как называют жителей городов Красноярского края во множественном числе, жителей мужского и женского рода. За правильный ответ начисляется 1 балл.

	Город	Граждане	мужчина	женщина
1	Боготол	боготольцы	?	жительница Боготола
2	Дивногорск	дивногорцы	дивногорец	?
3	Дудинка	дудинчане	?	дудинчанка
4	Енисейск	?	енисеец	енисейка

5	Канск	канцы	?	жительница Канска
6	Красноярск	красноярцы	красноярец	?
7	Норильск	?	норильчанин	норильчанка
8	Лесосибирск	лесосибирцы	?	жительница Лесосибирска

Правильные ответы: боготолец; дивногорка; дудинчанин; енисейцы; канец; красноярка; норильчане; лесосибирец.

Раунд 6.

«Наши земляки – гордость Красноярского края»

Командам нужно по описанию и эмодзи узнать персоналию. За правильный ответ начисляется 1 балл.

1. Дубенский Андрей Ануфриевич



Воевода. Основал Красноярск. На левом берегу стоит его памятник. Одна из улиц Красноярска носит его имя.

2. Суриков Василий Иванович




Художник. Писал картины о Сибири. В Красноярске действуют художественный музей его имени и музей-усадьба, в котором жила семья художника. Одна из улиц Красноярска носит его имя.

3. Астафьев Виктор Петрович



Писатель. Рассказывал о Сибири, её людях и природе. В Овсянке, Красноярске, Москве, Перми, Вологде, Чусовом установлены памятники и мемориальные доски.

4. Годенко Михаил Семёнович



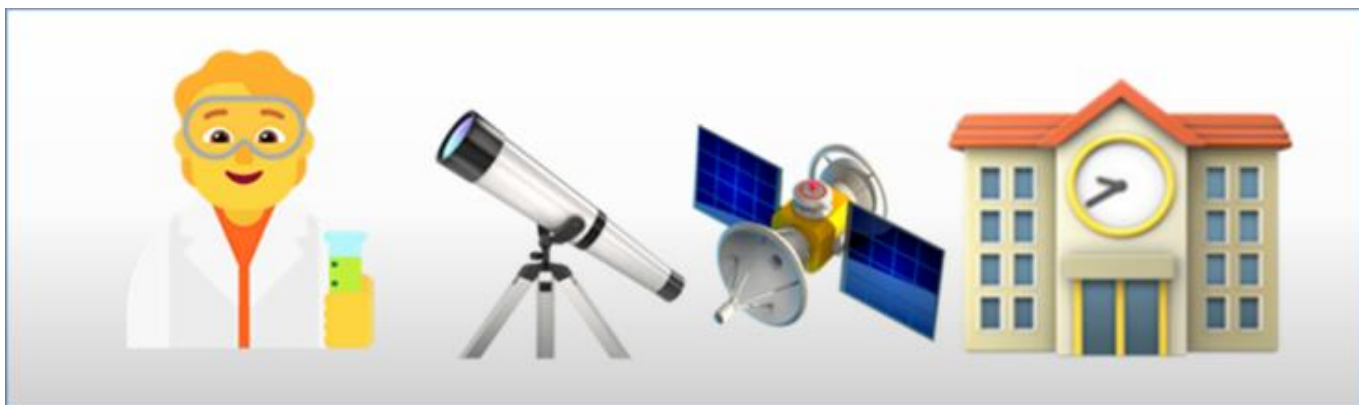
Хореограф, балетмейстер, артист балета. Создал ансамбль танца Сибири. В 1993 году Красноярскому государственному академическому ансамблю танца Сибири было присвоено его имя. На фасаде дома, где жил хореограф, установлена мемориальная доска. Его имя носят теплоход и одна из улиц в Октябрьском районе Красноярска.

5. Ярыгин Иван Сергеевич



Спортсмен. Первый олимпийский чемпион из Красноярского края. В Красноярске его имя носит Институт спортивных единоборств Красноярского государственного педагогического университета, Дворец спорта на острове Отдыха, речное судно.

6. Решетнёв Михаил Фёдорович



Конструктор. Академик. Его жизнь была связана с реализацией десятков космических проектов. Организовал производство космических спутников в Сибири. Имя академика присвоено Сибирскому государственному аэрокосмическому университету в Красноярске, муниципальному образовательному учреждению «Лицей № 102» в Железногорске. Его именем также названы улица и площадь в городе Железногорске, а также малая планета.

Раунд 7.

«Литературный»

Командам нужно узнать произведение Виктора Петровича Астафьева по цитате. За каждый правильный ответ начисляется 1 балл.

1. «Много еще, очень много в нашей стране безымянных озер и речек, потому что велика наша Родина и, сколько по ней ни броди, все будешь находить что-нибудь новое, интересное».

«Васюткино озеро»

2. «Деревенская фотография – это своеобразная летопись нашего народа, настенная история его».

«Фотография, на которой меня нет»

3. «Из-под лавки был извлечён бабкин туес. Рыбак поставил его подле ног и дал команду:
— Налетай! Сыпь каждый по горсти. Не обедняете, а бабуся радость будет! И потекла малина в туес, по горсти, по две».

«Бабушка с малиной»

4. «Бабушка никогда не позволяла таскаться с кусками хлеба. Ешь за столом, иначе будет худо. Но пряник — совсем другое дело. Пряник можно сунуть под рубаху, бегать и слышать, как конь лягает копытами в голый живот».

«Конь с розовой гривой»

5. «Интересно знать мне, какие они будут, штаны, синие или черные? И карман у них будет какой — наружный или внутренний? Наружный, конечно».

«Монах в новых штанах»

Список использованной литературы

- ✓ 1934. Как появился Красноярский край. – Текст: электронный // 1-Line : [сайт]. – URL: <https://1line.info/sprojects/85-let-krasnoyarskomu-krayu/1934-kak-poyavilsya-krasnoyarskiy-kray.html> (дата обращения: 12.12.2022).
- ✓ Астафьев, Виктор Петрович. Конь с розовой гривой: рассказы / В. П. Астафьев; художник Е. А. Мешков. – Москва: Детская литература, 2015. – 272 с.: ил. – (Школьная библиотека). – Текст: непосредственный.
- ✓ Аференко, Виктор Александрович. Красноярская старина от А до Я: архивные этюды / Виктор Аференко. – Красноярск: Красноярский писатель, 2011. – 186 с.: ил. – Текст: непосредственный.
- ✓ Кириллов, М. В. Природа Красноярского края и ее охрана / М. В. Кириллов. – Красноярск: Книжное издательство, 1983. – 168 с. – Текст: непосредственный.
- ✓ Корытный, Леонид Маркусович. Реки Красноярского края / Л. М. Корытный. – Красноярск: Красноярское книжное издательство, 1991. – 157 с. – Текст: непосредственный.
- ✓ Красноярский краевой краеведческий музей: [официальный сайт]. – Красноярск. – URL: <https://www.kkkm.ru/> (дата обращения: 12.12.2022). – Текст: электронный.
- ✓ Красноярский край – центр России / составитель А. П. Статейнов. – Красноярск: Буква, 2007. – 192 с.: цв. ил. – (Золотая книга Красноярского края). – Текст: непосредственный.
- ✓ Моченов, К. Ф. Официальные символы муниципальных образований Красноярского края (по состоянию на 01. 01. 2011) / К. Ф. Моченов, Ю. В. Коржик, В. Б. Дюков; Геральдический совет при Президенте Российской Федерации, Комиссия по

- официальным символам при губернаторе Красноярского края, Красноярское краевое отделение Союза геральдистов России. – Москва: Гербы и флаги; Красноярск: [б. и.], 2011. - 168 с.: цв. ил. – Текст: непосредственный.
- ✓ Розманова, Татьяна Юрьевна. Слова далёкие и близкие: культурологический словарь Красноярского края / Т. Ю. Розманова; художник Н. Д. Фомин. – Красноярск: Поликор, 2021. - 256 с.: цв. ил. – (Книжное Красноярье). – Текст: непосредственный.
 - ✓ Городецкая, И. Л. Русские названия жителей: словарь-справочник: более 14 000 названий / И. Л. Городецкая, Е. А. Левашов. – Текст: электронный // Obuchalka: [сайт]. – URL: <https://obuchalka.org/20220612144793/russkie-nazvaniya-jitelei-slovar-spravochnik-bolee-14-000-nazvanii-gorodeckaya-i-l-levashov-e-a-2003.html> (дата обращения: 12.12.2022).
 - ✓ Статейнов, Анатолий Петрович. География Красноярского края / Анатолий Статейнов. – Красноярск: Буква С, 2008. – 192 с.: цв. ил. – Текст: непосредственный.
 - ✓ Статейнов, Анатолий Петрович. Топонимика Сибири и Дальнего Востока / Анатолий Статейнов. – Красноярск: Буква С, 2008. - 512 с. – Текст: непосредственный.
 - ✓ Сто знаменитых красноярцев / автор-составитель В. В. Чагин. – Красноярск: Книжное издательство, 2003. - 510 с.: ил. – Текст: непосредственный.

Бланк ответов. Пикче-раунд

Команда _____

1	
2	
3	
4	
5	
6	
ИТОГО	

Бланк ответов. Раунд 1

Команда _____

1	
2	
3	
4	
5	
ИТОГО	

Бланк ответов. Раунд 2

Команда _____

1	
2	
3	
4	
5	
ИТОГО	

Бланк ответов. Раунд 3

Команда _____

1	
2	
3	
4	
5	
ИТОГО	

Бланк ответов. Раунд 4

Команда _____

А	Глубокие рытвины с наледью на санной дороге
Б	Мелкие камни, крошка, полученные из измельчённых речных камней
В	Грубые холщовые штаны
Г	Незамёрзшие места по берегам рек в начале зимы
Д	Кожаная обувь с пришитыми суконными голенищами и вязками для фиксирования вокруг голени и под коленом

В бланк ответов запишите соответствующую букву

Ишимы	
Зажоры	
Забереги	
Дресва	
Чембары	
ИТОГО	

Бланк ответов. Раунд 5

Команда _____

Задание:

	Город	Граждане	мужчина	женщина
1	Боготол	боготольцы	?	жительница
2	Дивногорск	дивногорцы	дивногорец	?
3	Дудинка	дудинчане	?	дудинчанка
4	Енисейск	?	енисеец	енисейка
5	Канск	канцы	?	жительница
6	Красноярск	красноярцы	красноярец	?
7	Норильск	?	норильчани	норильчанка
8	Лесосибирск	лесосибирцы	?	жительница

Ответ:

1	Боготол	
2	Дивногорск	
3	Дудинка	
4	Енисейск	
5	Канск	
6	Красноярск	
7	Норильск	
8	Лесосибирск	

Бланк ответов. Раунд 6

Команда _____

1	
2	
3	
4	
5	
6	

Бланк ответов. Раунд 7

Команда _____

	Цитата	Название произведения
1	«Много еще, очень много в нашей стране безымянных озер и речек, потому что велика наша Родина и, сколько по ней ни броди, все будешь находить что-нибудь новое, интересное».	
2	«Деревенская фотография – это своеобразная летопись нашего народа, настенная история его».	

3	«Из-под лавки был извлечён бабкин туес. Рыбак поставил его подле ног и дал команду: — Налетай! Сыпь каждый по горсти. Не обедняете, а бабусе радость будет! И потекла малина в туес, по горсти, по две».	
4	«Бабушка никогда не позволяла таскаться с кусками хлеба. Ешь за столом, иначе будет худо. Но пряник — совсем другое дело. Пряник можно сунуть под рубаху, бегать и слышать, как конь лягает копытами в голый живот».	
5	«Интересно знать мне, какие они будут, штаны, синие или черные? И карман у них будет какой — наружный или внутренний? Наружный, конечно».	

Приложение 2

Пикче-раунд

1	Национальный парк «Красноярские Столбы»
2	«Краеведческий комплекс «Музей вечной мерзлоты»
3	Картина «Взятие снежного городка»
4	Красноярская ГЭС
5	Северное сияние
6	Природный парк «Ергаки»

Раунд 1

1	4	Инголь
2	4	Мыс Челюскина
3	2	Море Лаптевых и Карское море
4	2	около 3000 км
5	3	Дубчес

Раунд 2

1	А	Бородино
2	В	Енисейск
3	Д	Норильск
4	Г	Лесосибирск
5	Б	Зеленогорск

Раунд 3

1	Долганы
2	Эвенки
3	Селькупы
4	Нганасаны
5	Кеты

Раунд 4

1	Д	Кожаная обувь с пришитыми суконными голенищами и вязками для фиксирования вокруг
2	А	Глубокие рытвины с наледью на санной дороге
3	Г	Незамёрзшие места по берегам рек в начале зимы
4	Б	Мелкие камни, крошка, полученные из измельчённых речных камней
5	В	Грубые холщовые штаны

Раунд 5

1	боготолец
2	дивногорка
3	дудинчанин
4	енисейцы
5	канец
6	красноярка
7	норильчане
8	лесосибирец

Раунд 6

1	Дубенский Андрей Ануфриевич
2	Суриков Василий Иванович
3	Астафьев Виктор Петрович
4	Годенко Михаил Семёнович
5	Ярыгин Иван Сергеевич
6	Решетнёв Михаил Фёдорович

Бланк ответов. Раунд 7

Команда _____

	Цитата	Название произведения
1	«Много еще, очень много в нашей стране безымянных озер и речек, потому что велика наша Родина и, сколько по ней ни броди, все будешь находить что-нибудь новое, интересное».	«Васюткино озеро»
2	«Деревенская фотография – это своеобразная летопись нашего народа, настенная история его».	«Фотография, на которой меня нет»
3	«Из-под лавки был извлечён бабкин туес. Рыбак поставил его подле ног и дал команду: — Налетай! Сыпь каждый по горсти. Не обедняете, а бабусе радость будет! И потекла малина в туес, по горсти, по две».	«Бабушка с малиной»
4	«Бабушка никогда не позволяла таскаться с кусками хлеба. Ешь за столом, иначе будет худо. Но пряник – совсем другое дело. Пряник можно сунуть под рубаху, бегать и слышать, как конь лягает копытами в голый живот».	«Конь с розовой гривой»
5	«Интересно знать мне, какие они будут, штаны, синие или черные? И карман у них будет какой – наружный или внутренний? Наружный, конечно».	«Монах в новых штанах»

ДЛЯ ЗАМЕТОК

